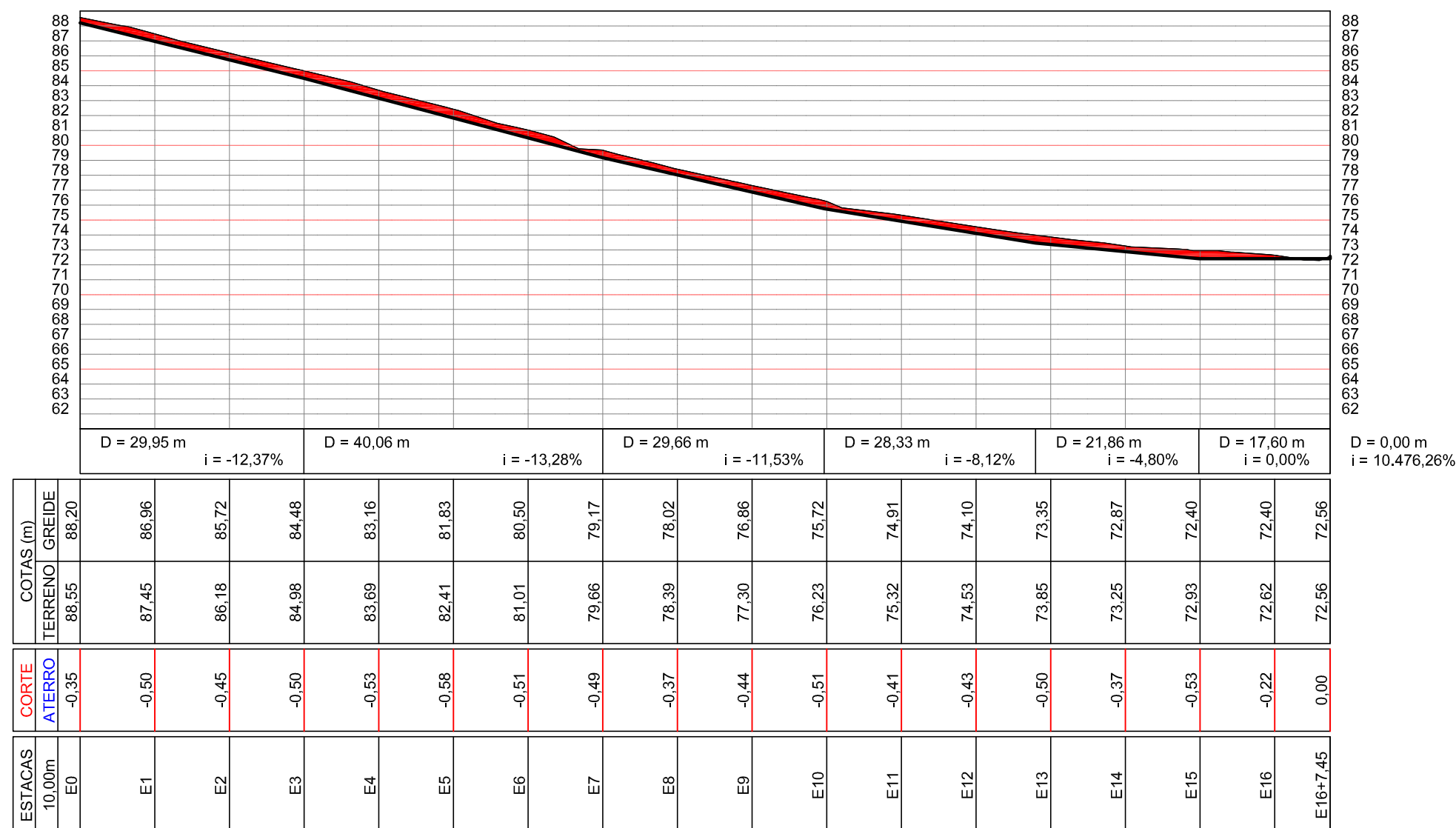


Esse desenho foi elaborado utilizando uma versão original do sistema profissional para Cálculos, Desenhos e Projetos topográficos TopoEVN Fácil 6.4.0.1 - Número de Série: 6116. Licenciado a: Samir Marcos Battisti.

Perfil Longitudinal Rua Alceu Goerck

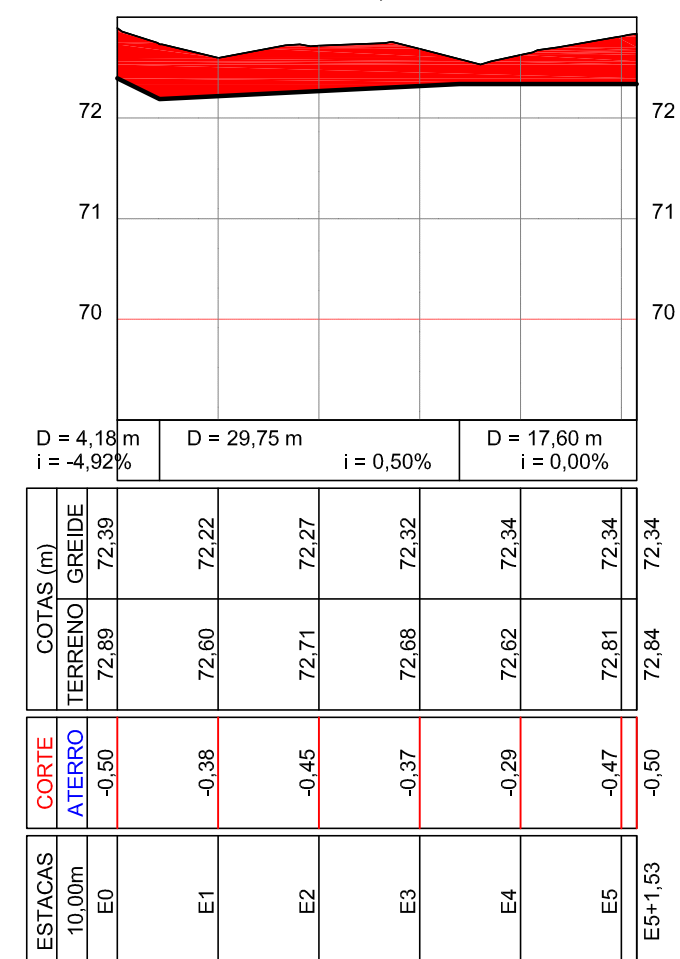
■ Área de corte: 72,757 m²
■ Área de aterro: 0,236 m²



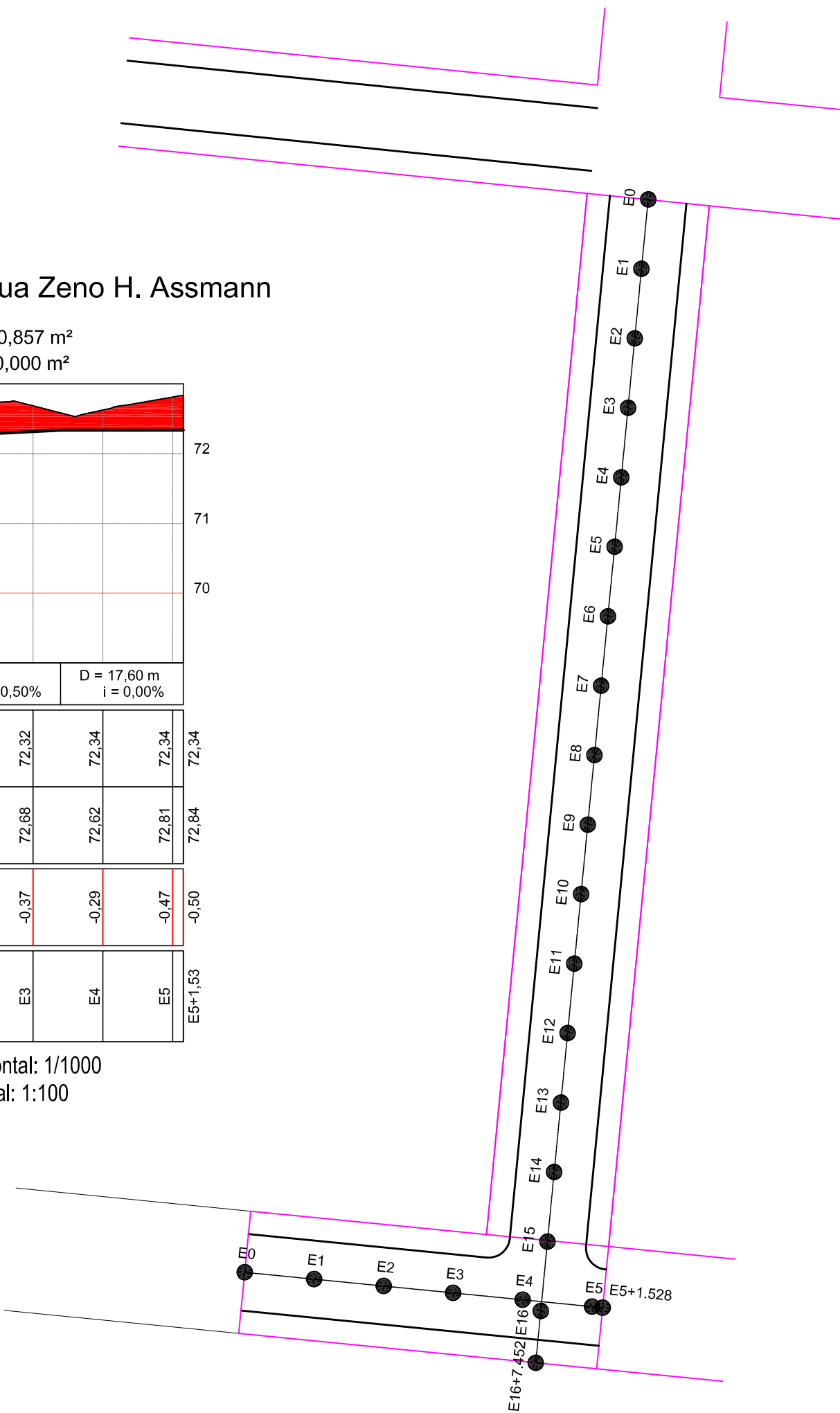
Escala horizontal: 1/1000
 Escala vertical: 1:500

Perfil Longitudinal Rua Zeno H. Assmann

■ Área de corte: 20,857 m²
■ Área de aterro: 0,000 m²



Escala horizontal: 1/1000
 Escala vertical: 1:100



VISTO/APROVAÇÃO:

Observações:

REVISÃO:

01	
02	
03	
04	
05	
06	
07	

Título: PERFIS LONGITUDINAIS
INDICAÇÃO DAS ESTACAS

Local: RUA ALCEU GOERCK / RUA ZENO HENRIQUE ASSMANN, BAIRRO CENTRO, MATO LEITÃO/RS

MUNICÍPIO DE MATO LEITÃO
Contratante:

Samir Marcos Battisti
Engenheiro Civil CREA-RS 104081-D

Área total: 3.453,62 m²

Salvo em:
Lev.: M.Leitão: 2016: Ruas Wend.: R.Zeno

Prancha:

Data: 25/09/2020

Escala: 1:750

Desenho: Sheila

03

SAMIR MARCOS BATTISTI
 ENGENHEIRO CIVIL - CREA-RS 104081-D
 51 3705.1212 - 99196.2435
 samir@samirbattisti.com.br
 www.samirbattisti.com.br
 Rua Cealino Vargas, 440, Centro
 Montebelo, São José do Sul, RS - CEP: 95622-000

SMB
 Engenharia e Topografia
SMB EIRELI ME
 CNPJ: 08.000.000/0001-01